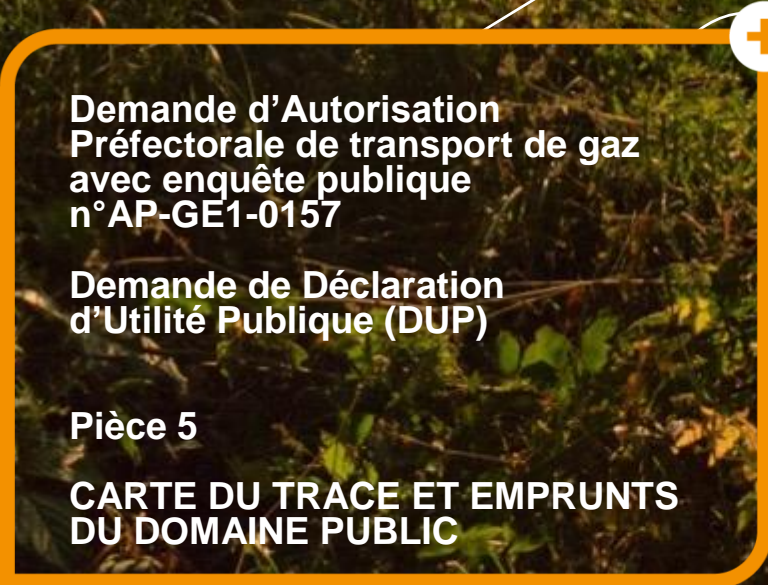


Artère BOIS D'ARCY – SAINT QUENTIN – RAMBOUILLET
Déviation de la canalisation
« Antenne DN 150 – Trappes Désert »
à TRAPPES (78)



**Demande d'Autorisation
Préfectorale de transport de gaz
avec enquête publique
n°AP-GE1-0157**

**Demande de Déclaration
d'Utilité Publique (DUP)**

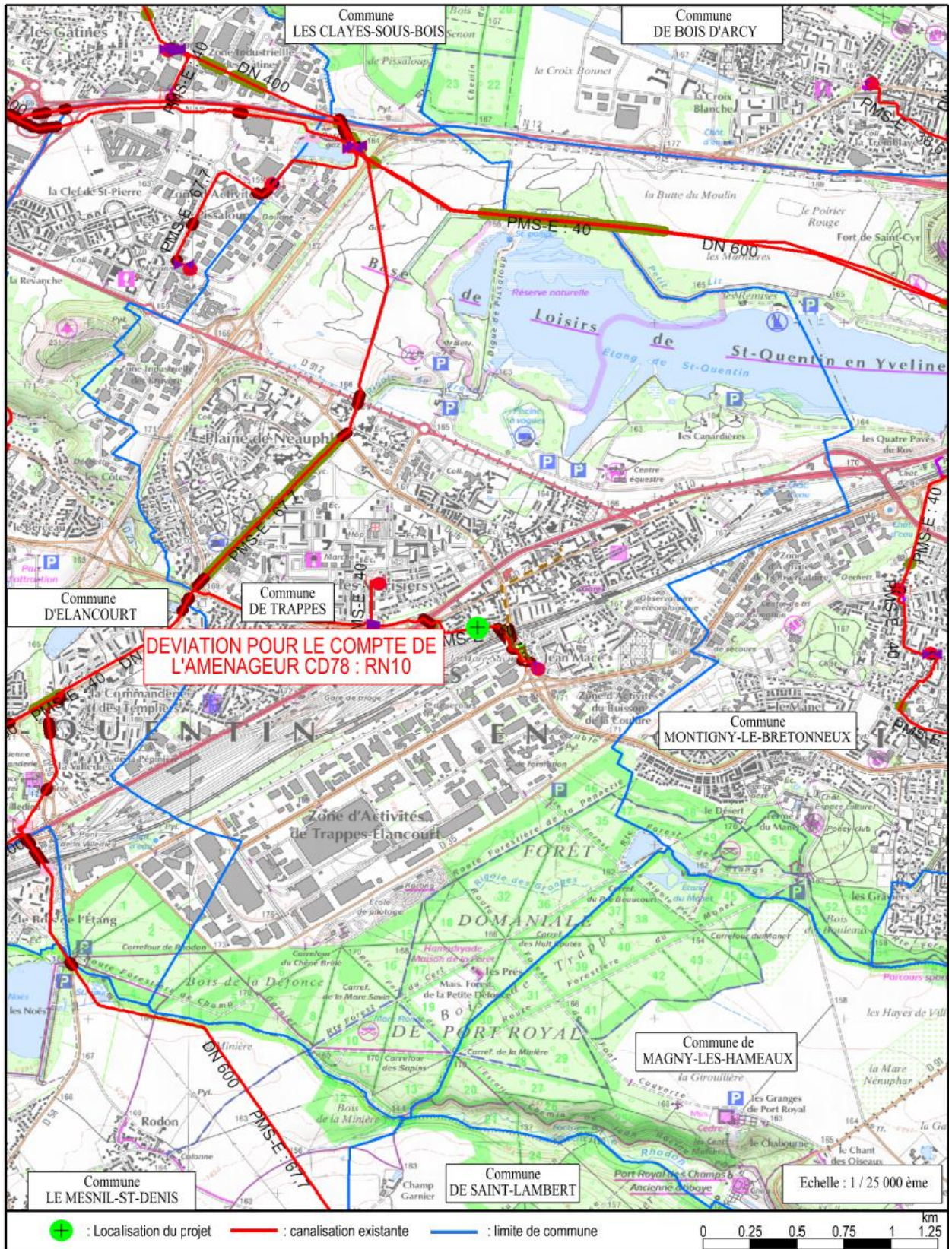
Pièce 5

**CARTE DU TRACE ET EMPRUNTS
DU DOMAINE PUBLIC**

Table des matières

1 PLAN DE SITUATION ET CARTE GENERALE DU TRACE	3
2 LISTE DES EMPRUNTS DU DOMAINE PUBLIC	5
3 PLANS TYPES	5

1 PLAN DE SITUATION ET CARTE GENERALE DU TRACÉ





2 LISTE DES EMPRUNTS DU DOMAINE PUBLIC

N° Ordre	N° INSEE	Désignation	N° de l'emprunt	Nature de l'emprunt	Mode de Traversée
DEPARTEMENT DES YVELINES (78)					
1	78621	TRAPPES			
		RN10 « Route de Chartres »	1	Micro-Tunnelier	Forage horizontal
		D23 « Bld Martin Luther King »	2	Micro-Tunnelier	Forage horizontal

3 PLANS TYPES

Liste des plans types

Cette liste pourra être complétée au cours de l'instruction du dossier notamment par les emprunts du domaine public communal si d'autres voies ou chemin, entrant dans cette catégorie, devaient être traversés.

Liste des plans types :

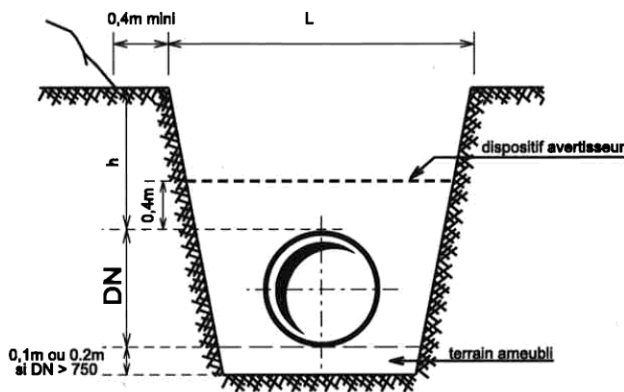
Annexe 1 : traversée en tranchée

Annexe 2 : traversée de route en gaine sous-œuvre

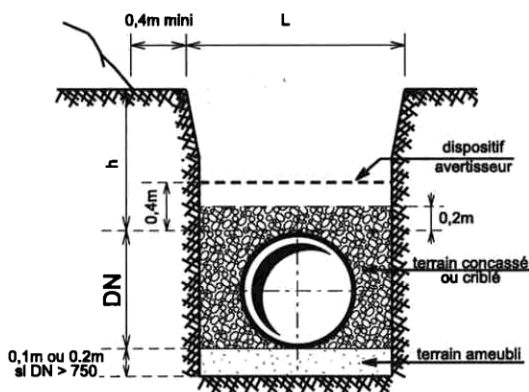
Annexe 3 : traversée de route ou chemin sans gaine

PROFIL TYPE DE LA TRANCHÉE

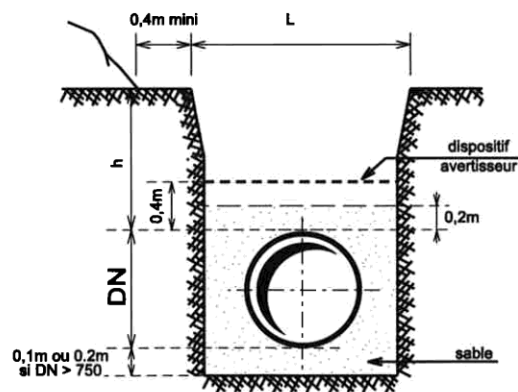
EN TERRAIN MEUBLE



EN TERRAIN ROCHEUX OU PRÉSENCE DE CAILLOUX



EN TERRAIN ROCHEUX (MATERIAUX NON CONCASSABLES)



LARGEUR MINIMALE HORS BOISAGE EVENTUEL

DN	DN ≤ 150	DN > 150
L mini (mm)	500	DN + 400
L mini (mm) dispositif avertisseur	500	DN + 400


L = largeur normale de la fouille
 DN = diamètre nominal de la canalisation
 h = hauteur de recouvrement (1,20m mini)

Réf. : Annexe 1 de la SG-C-181

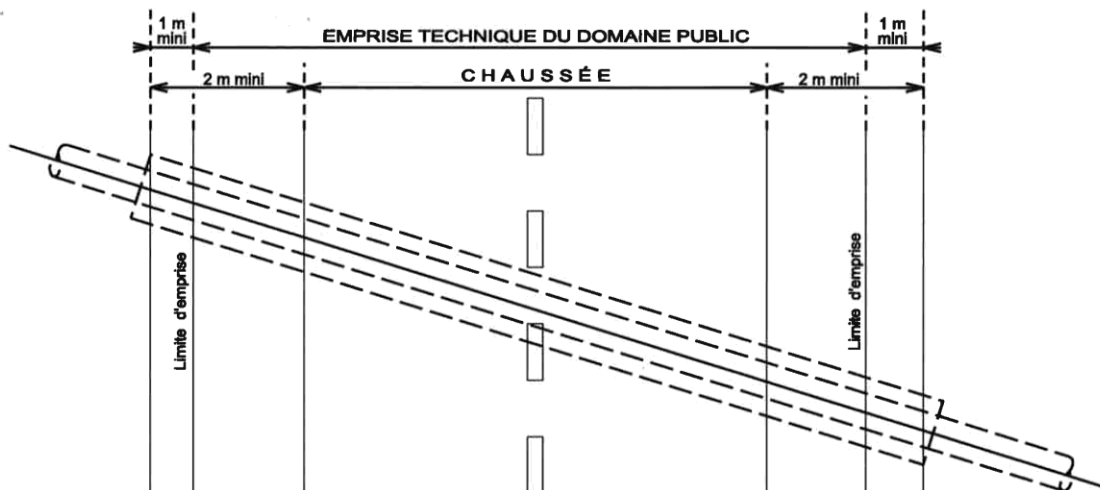
Copyright GRTgaz



TRAVERSÉE DE ROUTE EN GAINE EN SOUS-OEUVRE



VUE DE DESSUS



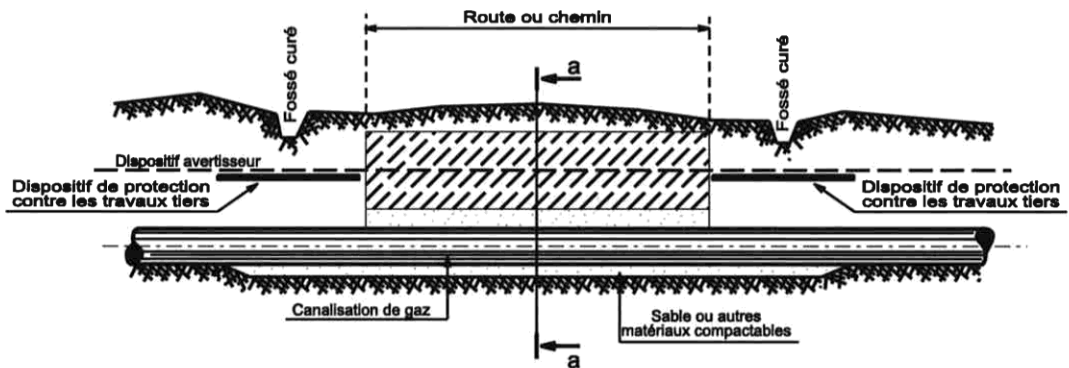
NOTA : Les éventuels fossés ne sont pas représentés pour plus de clarté.

Réf. : Annexe 2 de la SG-C-181

Copyright GRTgaz

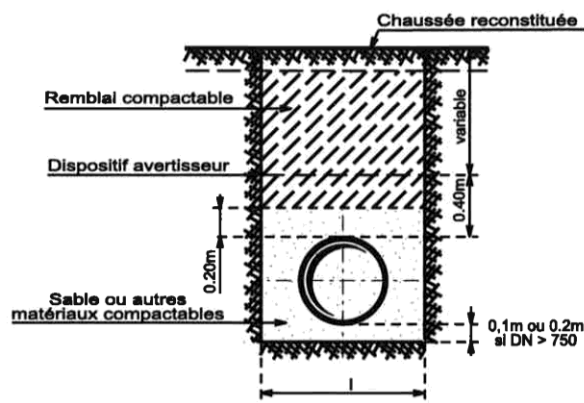


TRAVERSÉE DE ROUTE OU DE CHEMIN SANS GAINÉ



NOTE : L'épaisseur du tube correspond a minima à la catégorie B et ce sur la longueur de la traversée augmentée d'au moins 10m de part et d'autre d'une route relevant du domaine public et de 2m de part et d'autre pour les autres traversées.
 Cette épaisseur est prolongée en cas de fossé de la largeur dudit fossé.

COUPE a - a



Réf. : Annexe 3 de la SG-C-181

Copyright GRTgaz